

SCHEMAT OGÓLNY UŁOŻENIA GAZOCIĄGU W WYKOPIE

Zasyпка - grunt rodzimy

Poziom terenu

Taśma ostrzegawcza
koloru żółtego

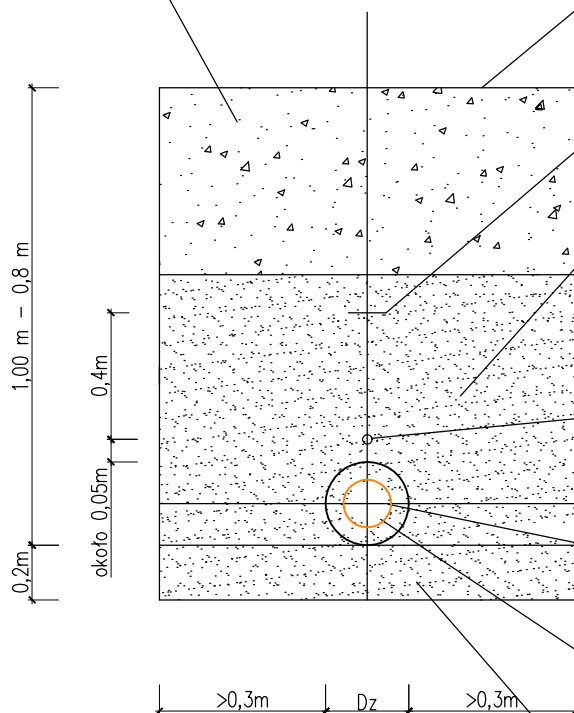
Obsypka piaskowa



Przewód lokalizacyjny
DY 1x2,5mm², około 5 cm nad
górną ścianką gazociągu

Rura przewodowa

Rura osłonowa

Podsypka piaskowa



JEDNOSTKA PROJEKTOWA:			
 BIURO PROJEKTOWE CENTER PROJEKT		Jodłówka 331, 37-560 Pruchnik tel. 722-130-827, www.centerprojekt.pl NIP: 7922080301 REGON: 368187683	
NAZWA OPRACOWANIA:			
Przebudowa drogi powiatowej Nr 1711R Ryszkowa Wola- Bobrówka-Laszki w km 4+242-4+620 wraz z przebudową skrzyżowania z drogą gminną nr 111583R			
ADRES INWESTYCJI:		INWESTOR:	
powiat: jarosławski jedn. ewid.: Laszki (180405_2) obręb: Bobrówka (Nr 0001): dz. nr ew. gr. 434/2, 446, 434/1, 447/2, 447/1		 Powiatowy Zarząd Dróg w Jarosławiu ul. Jachuna Pawła II 17 37-500 Jarosław	
FUNKCJA/ BRANŻA:	Imię i Nazwisko / Nr Upnień		Podpis
PROJEKTANT I. STANITARNE	mgr inż. Wojciech FRANCZYK PDK/0068/PWOS/21		
SPRAWDZAJĄCY I. STANITARNE	mgr inż. Leszek KONOPKA PDK/0058/POOS/22		
NAZWA RYSUNKU:			
SCHEMAT OGÓLNY UŁOŻENIA GAZOCIĄGU W WYKOPIE			
FAZA:	DATA:	SKALA:	NR RYS.:
P.T.	05.2025r.	1:100	S5